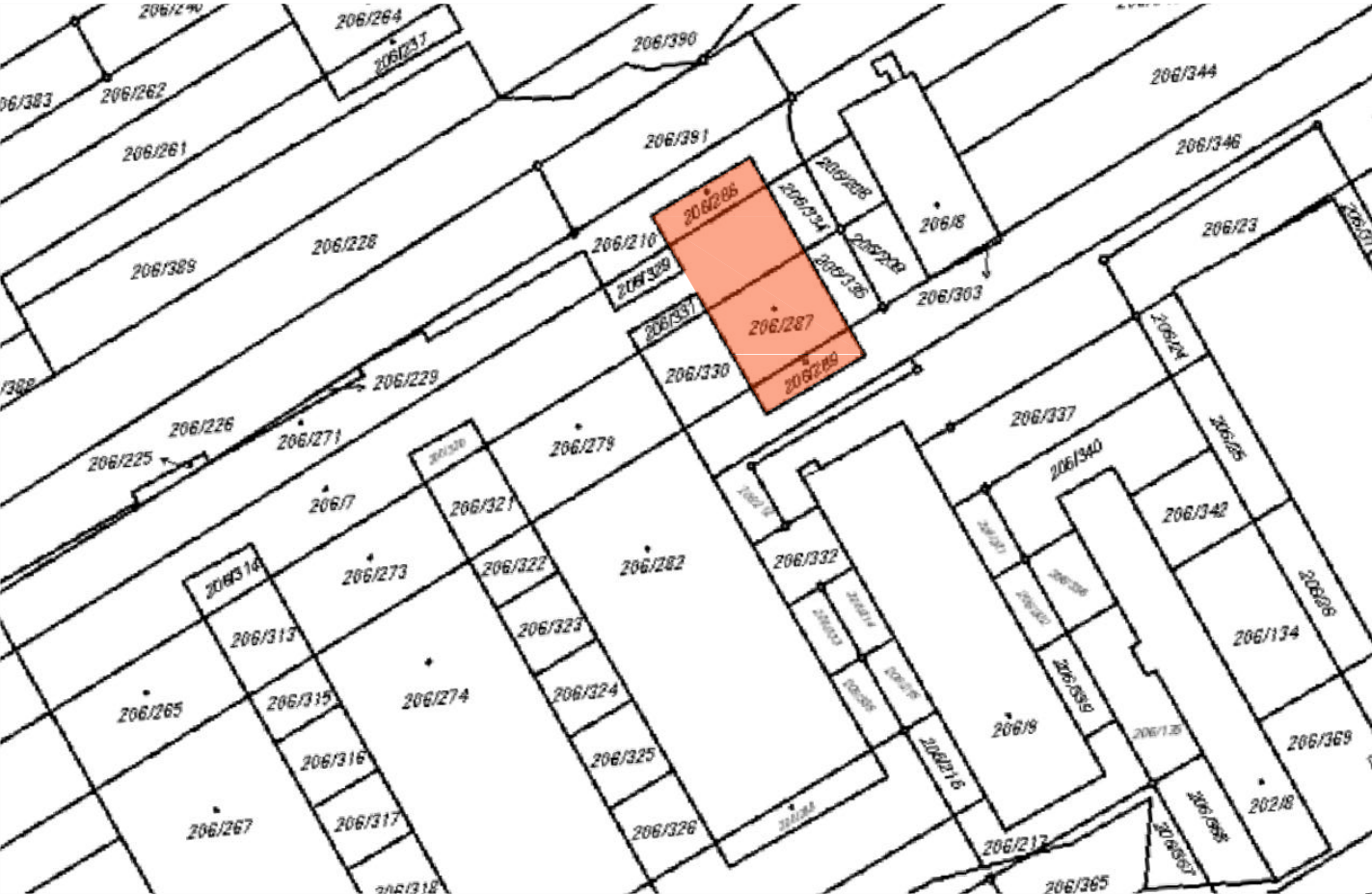


KATASTRÁLNÍ MAPA
M=1:500




KATASTRÁLNÍ MAPA UŽŠÍHO OKOLÍ
M=1:1000



PARE:

RAŽÍTKO:




HLAVNÍ INŽENÝR PROJEKTU:
ING. ARCH. ZDENĚK BUREŠ
ZODPOVĚDNÝ PROJEKTANT:
ING. ARCH. ZDENĚK BUREŠ
PROJEKTANT:
ING. PETR MÁLEK

STAVBA: MODERNIZACE SPOLEČNOSTI ZELENKA s.r.o.
MÍSTO: MEDLOV 217, 664 66
INVESTOR: Zelenka s.r.o., Židlochovice, Topolová 910, PSČ 667 01

STUPEŇ: UR a DSP
ČÁST: C_SITUAČNÍ VÝKRESY

VÝKRES: KATASTRÁLNÍ SITUAČNÍ VÝKRES

SYSTÉM:
VÝŠKOVÝ: B.p.V.
POLOHOVÝ: JTSK
±0,0 = 190,70 m.n.m.



DATUM:
03/2016
MĚŘÍTKO:
1:X
VÝKRES:
C04